
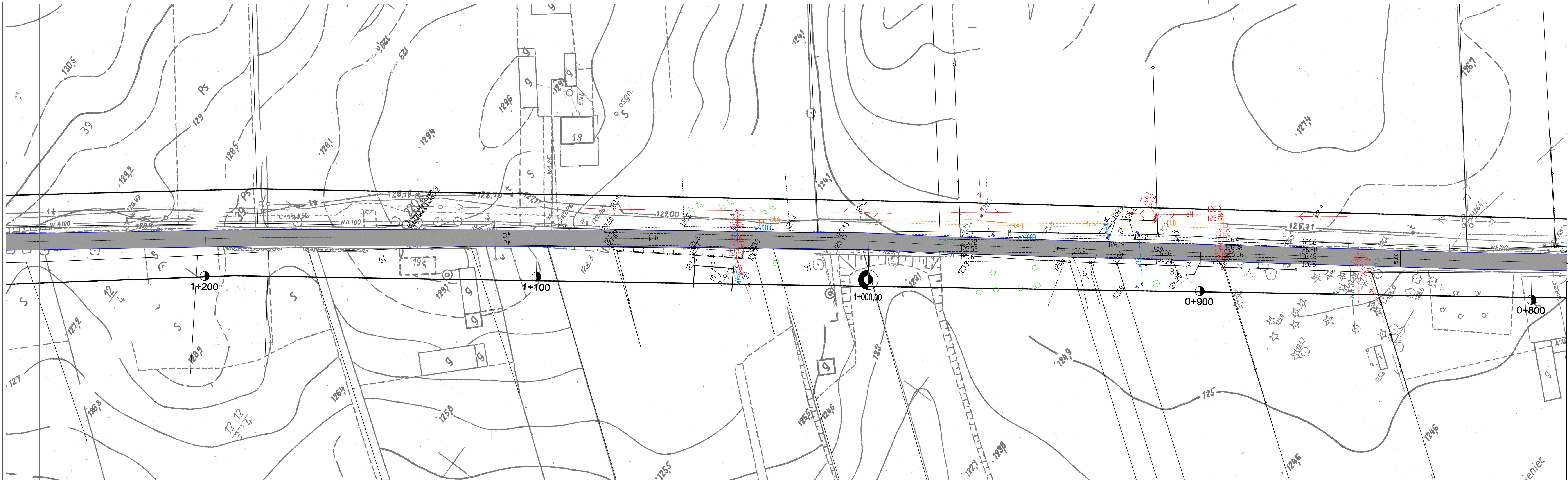



**Legenda:**

-  projektowana nawierzchnia drogi
-  projektowane chodniki, wysepki, perony
-  projektowane zjazdy (skrężowania) dróg gminnych
-  istniejące rowy do odprowadzenia
-  projektowana oś drogi
-  krawężń jezdni
-  krawężń pobocza
-  początek / koniec projektowanej trasy
-  wierzchołek łuku poziomego
-  załamanie osi trasy w planie
-  przepust drogowy
-  działki objęte inwestycją
-  granice opracowania
-  zakres mapy
-  ist. przepust do oczyszczalni

Zgodnie z rozporządzeniem Ministra Infrastruktury  
i Rozwoju z dnia 22.09.2015 (Dz. U. 67 z 2015 poz. 1554)  
Poświadczam że kopia mapy zasadniczej do celów  
Projektowych na której opracowano Projekt  
Zagospodarowania Terenu jest zgodny z oryginałem



Projekt jest chroniony Prawem Autorskim (Dz. U. 94,24,83). Wszystkie informacje zawarte w tym projekcie (rysunki i opis) stanowią własność intelektualną firmy "CHATA" i nie wolno ich użyć ponownie i reprodukcować bez zgody wyżej wymienionej firmy.

	003		
	002		
	001	Projekt budowlany	20.03.2020
	Nr wydania:	Temat:	Data:

**Pracownia projektowa :**  
PRACOWNIA PROJEKTOWA, NADZOR I REALIZACJA INWESTYCJI  
UL. WŁADYSŁAWA ŁOKIETKA 3, 87-850 CHOĆCIN

Klient : **MIASTO I GMINA CHODECZ**  
**UL. KALISKA 2, 87-860 CHODECZ**

Projekt :	REMONT DRÓG GMINNYCH NR 191313C i 191314C GMINA CHODECZ
-----------	--

Faza/Temat:	Projekt zagospodarowania terenu
-------------	---------------------------------

IMIĘ I NAZWISKO PROJEKTANTA :	UPRAWNIENIA :	PODPIS :
Główny projektant:	WZDZ Bydgoszcz nr107/06	
<b>Jan Jastak</b>		
Sprawdzający:		

Sporządzono w oparciu o : GstarCad2018 i Ulicę

Brandz:	DROGOWA	Nr Projektu :	
Data:	KWIECIEŃ 2020	Nr rysunku :	02.3-D
Skala:	1 : 500		