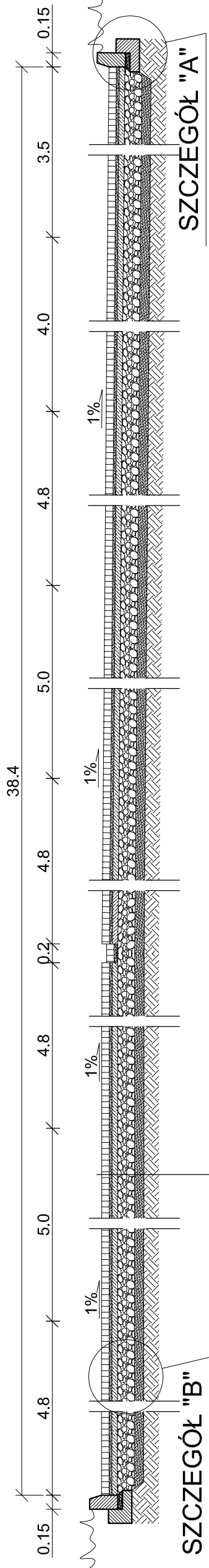


PRZEKRÓJ KONSTRUKCYJNY NAWIERZCHNI DZIAŁKI

PRZEKRÓJ A - A



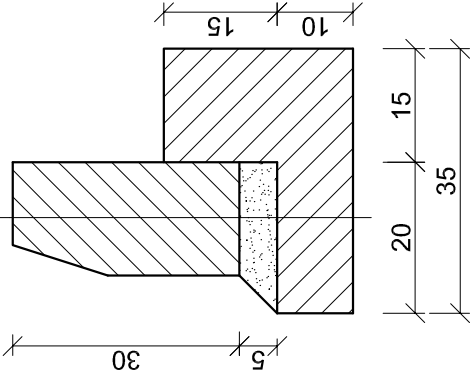
SZCZEGÓŁ "B"

TYP A	KOSTKA BETONOWA KOLOR SZARY - grub. 8cm
	PODSYPKA CEMENT.-PIASKOWA - grub. 4cm
	GÓRNA W-WA PODBUDOWY Z MIESZANKI ŻWIROWO-WAPIENNEJ 0/31.5 - grub. 6cm
	GÓRNA W-WA PODBUDOWY Z MIESZANKI ŻWIROWO-WAPIENNEJ 0/31.5 - grub. 16cm
	W-WA ODSĄCZAJĄCA Z PIASKU - grub. 10cm
	SPROFILOWANE ZAGĘSZCZONE PODŁOŻE GRUNTOWE
	O WSKAŹNIKU ZAGĘSZCZENIA $I_s > 0.99$

SZCZEGÓŁ "A"

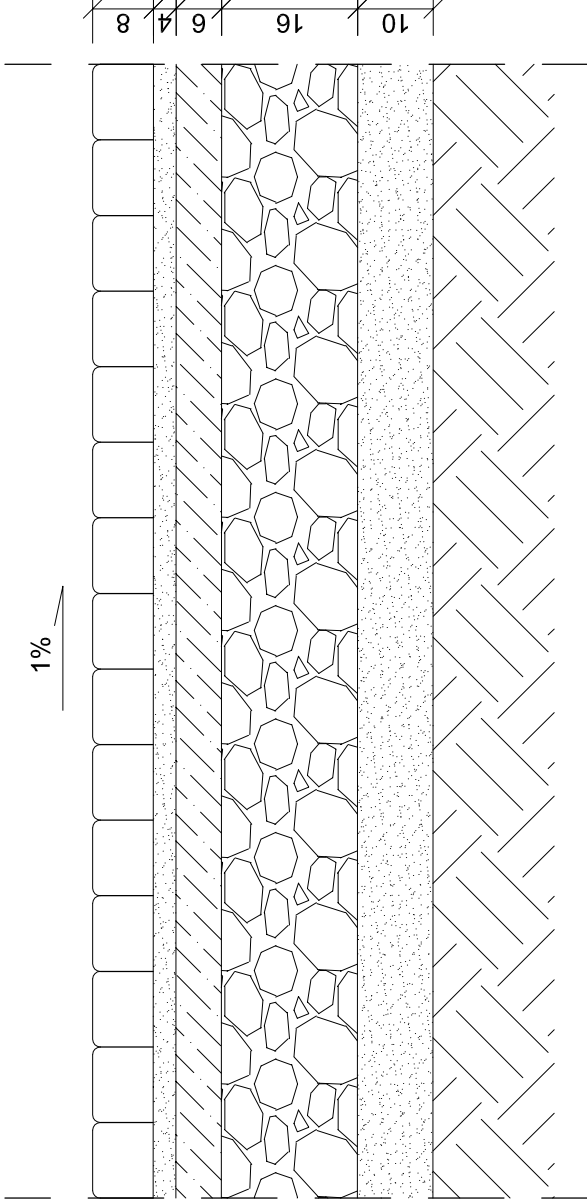
SKALA 1:10

KRAWĘŻNIK BETONOWY ULICZNY 15x30
PODSYPKA CEMENTOWO-PIASKOWA 1:4 GRUBOŚCI 5cm
ŁAWA Z OPOREM O $F=0.06m^2$
Z BETONU C 12/15



SZCZEGÓŁ "B"

SKALA 1:10



PROJEKT WYKONAWCZY

Inwestycja:	UTWARDZENIE DZIAŁKI Nr 222, OBRĘB MIASTO CHODECZ ul. KOŚCIELNA - WARSZAWSKA; - GMINA CHODECZ
Inwestor:	GMINA CHODECZ ul. KALISKA 2
Nazwa rys:	PRZEKRÓJ KONSTRUKCJI NAWIERZCHNI DZIAŁKI
Projektant Branży drogowej	mgr inż. URSZULA KĘDZIERSKA upr. do kier. rob. konstr.-bud. Nr. UAN-NB-8386-5/45/85Wk upr. do proj. i kier. rob. drogowych Nr. ABU-IX-8386-5/31/90Wk
Data:	Skala: 1:10; 1:50 Nr rys. 5