

**ANALIZA ZAGROŻEŃ DLA BEZPIECZEŃSTWA OSÓB WYKORZYSTUJĄCH  
OBSZAR WODNY ZLOKALIZOWANY NA TERENIE  
MIASTA I GMINY CHODECZ**



ZATWIERDZAM  
BURMISTRZ CHODCZA

CHODECZ 2023 ROK

## SPIS TREŚCI

|  |    |
|--|----|
| 1. Spis treści .....   | 2  |
| 2. Wstęp .....   | 3  |
| 3. Jezioro Chodeckie .....   | 5  |
| 4. Jezioro Kromszewickie .....   | 10 |
| 5. Jezioro Lubienieckie .....  | 12 |
| 6. Jezioro Szczytnowskie – Piotrowo .....  | 14 |
| 7. Zagrożenia dla osób przebywających na obszarach wodnych znajdujących się na terenie gminy Chodecz ..... | 16 |
| 8. Podsumowanie .....  | 18 |

## WSTĘP

Gmina Chodecz położona jest w południowej części województwa kujawsko – pomorskiego w obrębie południowego krańca Pojezierza Kujawskiego. Słynie jako rozwinięta forma rynnowa zwaną „rynną chodecką” przecinająca obszar gminy z południowego wschodu na północny zachód, którą wypełniają długie wąskie jeziora : Chodeckie, Kromszewickie, Lubienieckie oraz Szczytnowskie. Położenie tych jezior czynią gminę atrakcyjną pod względem wypoczynku i rekreacji.

W granicach administracyjnych Miasta i Gminy Chodecz w sezonie kąpielowym od 21 czerwca do 31 sierpnia danego roku kalendarzowego, funkcjonuje jedno kąpielisko. Szczegółowe zasady jego utworzenia na terenie gminy Chodecz regulują przepisy prawa krajowego w tym : Ustawa Prawo Wodne z dnia 18 lipca 2020 r., oraz Rozporządzenie Ministra Zdrowia z dnia 28 kwietnia 2011 r., w sprawie ewidencji kąpielisk oraz sposobu oznakowania kąpielisk i miejsc wykorzystywanych do kąpeli.

Na podstawie tych przepisów Rada Miejska w Chodczu corocznie uchwała aktem prawa miejscowego wykaz kąpielisk na terenie Miasta i Gminy w Chodczu w sezonie kąpielowym.

Przepisy z dnia 18 sierpnia 2011 r. o bezpieczeństwie osób przebywających na obszarach wodnych zobowiązują organ gminy do odpowiedniego oznakowania i zabezpieczenia pozostałych obszarów wodnych, a także działań prewencyjnych w zakresie bezpieczeństwa nad wodą.

Burmistrz Chodcza realizuje wszystkie zadania wynikające z przepisów ustawy polegające na analizie zagrożeń ( przede wszystkim identyfikacji miejsc niebezpiecznych), odpowiednim ich oznakowaniu oraz właściwym zabezpieczeniu terenów, obiektów i urządzeń. Zapewnia warunki do organizowania pomocy oraz do ratowania osób, które uległy wypadkowi lub są narażone na niebezpieczeństwo utraty życia lub zdrowia, czy też prowadzi działania profilaktyczne i edukacyjne. Wszystkie te zadania traktowane są jako zadania własnej gminy.

Organ Gminy prowadzi współpracę z podmiotami uprawnionymi do wykonywania ratownictwa wodnego z Wodnym Ochotniczym Pogotowiem Ratunkowym we Włocławku.

Burmistrz Chodcza jako podmiot zarządzający obszarami wodnymi zobowiązany jest także do organizowania i finansowania działań ratowniczych, w tym celu, w drodze umowy, organizowanie, kierowanie i koordynowanie działań ratowniczych podmiotom uprawnionym do wykonywania ratownictwa wodnego.

Celem tej analizy jest weryfikacja zidentyfikowanych miejsc niebezpiecznych na obszarach wodnych miasta i gminy Chodecz a także rozpoznanie miejsc przypuszczalnie niebezpiecznych dla zdrowia lub życia ludzi wykorzystujących teren do pływania, kąpania się, uprawiania sportu lub rekreacji.

Analiza zagrożeń została wykonana komisyjnie z udziałem funkcjonariusza Policji w Chodczu Pana asp. szt. Wiesława Pińskiego, przedstawiciela Włocławskiego Wodnego Ochotniczego Pogotowia Ratunkowego Pana Sławomira Mularskiego oraz przedstawicielem Urzędu Gminy Panią Anną Pszczółkowską. Miejsca te zostały poddane oględzinom przez Komisje w celu oceny stanu zagrożenia dla bezpieczeństwa osób wykorzystujących akweny wodne na terenie gminy Chodecz. Na tej podstawie do każdego zidentyfikowanego miejsca niebezpiecznego sporządzono charakterystykę terenu z opisem stanu istniejącego oraz wnioski. Ocena zagrożeń będzie pomocna dla podmiotów zajmujących się ratownictwem wodnym do podejmowania stosownych działań o charakterze prewencyjnym.

### 3. Jezioro Chodeckie.

a) Plaża miejska w Chodczu.

**GPS:** N 52o 22' 51" E 19o 1' 39"



#### **Opis stanu istniejącego :**

Działka nr 235, obręb 3 – Chodeczek, jezioro chodeckie jest własnością Skarbu Państwa.

Od strony miasta, dokładnie od kościoła św. Dominika od ul. Przejazd jest główne zejście na plażę, przystosowane również do pojazdów służb ratowniczych. Plaża miejska corocznie uchwalana jest aktem prawa miejscowego. Plaża jest prawidłowo oznakowana, strzeżona i bezpieczna. Regulamin użytkowania plaży jest widoczny. Woda badana jest według zaleceń sanepidu. Plaża spełnia wymagania Rozporządzenia Ministra zdrowia z dnia 28 kwietnia 2011 r., w sprawie ewidencji kąpielisk oraz sposobu oznakowania kąpielisk i miejsc wykorzystywanych do kąpeli. Długość plaży wzdłuż linii brzegowej wynosi 70 m. Kąpielisko posiada pomost przeznaczony dla połowu ryb oraz plażowiczów. W 2022 r., został wybudowany domek drewniany dla kadry

ratowniczej, na terenie plaży znajdują się kosze na śmieci, toalety, przebieralnie, prysznic oraz bezpieczne palenisko.

**Wnioski :**

Biorąc pod uwagę, to że plaża jest strzeżona, ma korzystne warunki terenowe oraz właściwie oznakowane, zagrożenie zdrowia lub życia osób kąpiących się jest znikome.

Jedynie niewłaściwe użytkowanie pomostu np. do skoków do wody, stwarza realne niebezpieczeństwo poważnego uszczerbku na zdrowiu lub trwałego kalectwa dla skaczących z pomostu.

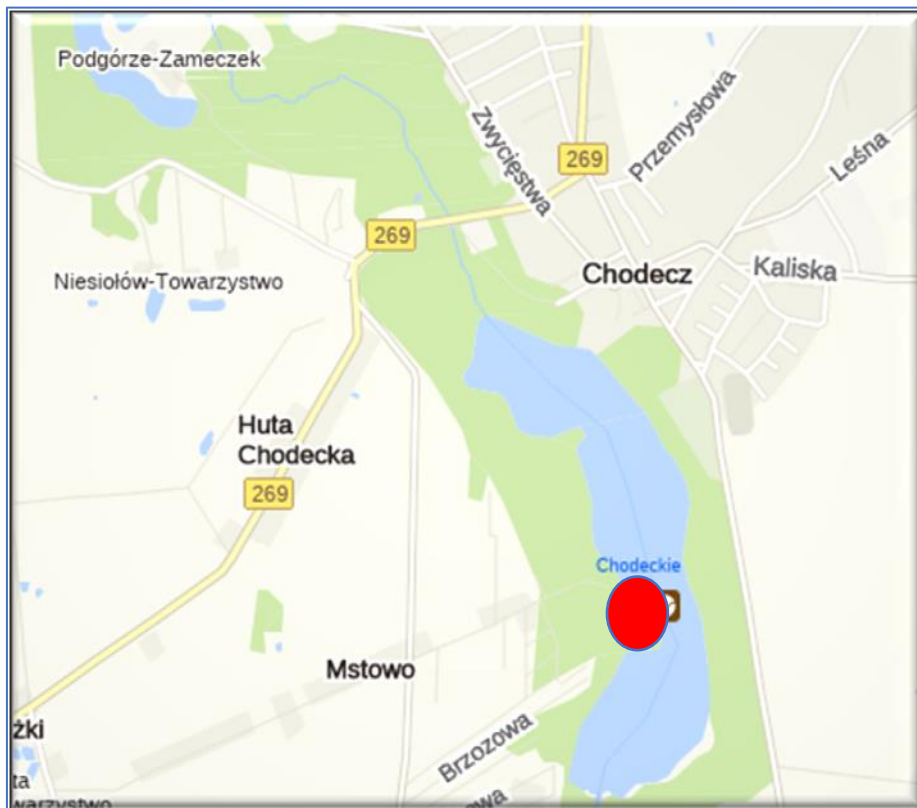
*Poniżej zdjęcia plaży miejskiej w Chodczu.*





b) Niestrzeżona plaża – „po drugiej strony jeziora”, od strony Mstowa.

**GPS:** N 52o 23' 46.91" E 19o 1' 35.92"



**Opis stanu istniejącego :**

Od miejscowości Mstowo, w stronę Ośrodka Wypoczynkowego „ Sosnowy Las” na ul. Agrestowej 1, znajdują się zejście na prywatną plażę należącą do Ośrodka. Zejście na plażę zastawione jest szlabanem, widoczny znak zakazu wstępu dla osób postronnych, niekorzystających z usług ośrodka. Teren plaży jest piaszczysty, brzegi po części zarośnięte trzcina, plaża jest nieoznakowana ani strzeżona przez zaplecze ratownicze. Komisja zidentyfikowała teren „ jako dziką plażę”.



### **Wnioski :**

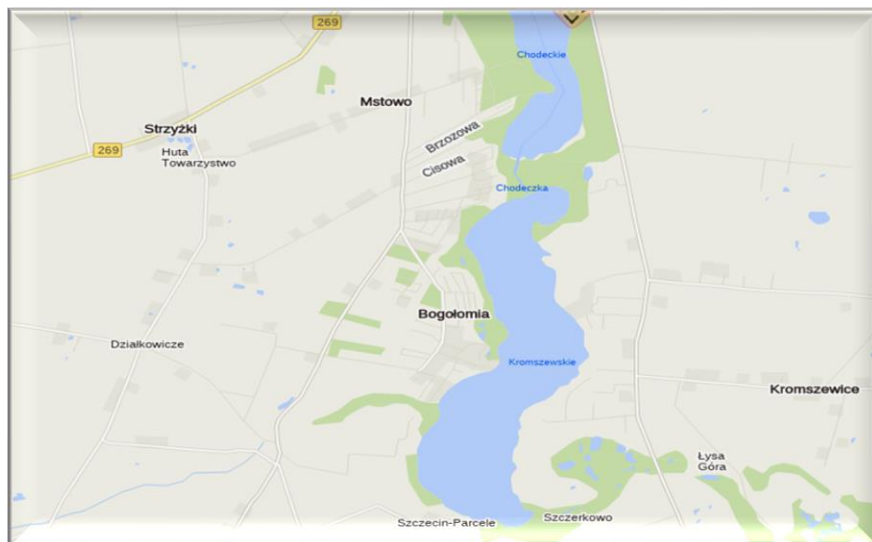
Komisja stwierdziła, że teren plaży jest niebezpieczny dla ludzi do pływania czy kąpania, należy postawić znaki zakaz kąpieli.

Akwen wodny jest typowym miejscem wykorzystywanym do połowu ryb, brzegi jeziora w większości porośnięte są trzcina, trudno dostępnym dla ludzi.



#### 4. Jezioro Kromszewickie.

GPS : N 52° 22' 43" E 19° 1' 35"



#### Opis stanu istniejącego :

Działka nr. 251, 9, 1 oraz 9 należy do Skarbu Państwa, obręb jeziora ze względu na długość obejmuje Mstowo, Szczecin, Kromszewice oraz Psary. Akwen wodny polodowcowy ma ok. 180 ha, szerokość ok. 600 m, długość ok. 3 km. Największa głębokość jeziora wynosi do 18 m, większość obszaru ma ok. 10 m głębokości. Jezioro Kromszewickie połączone jest kanałem z jeziorem Chodeckim. Brzegi są spadziste, porośnięte trzcina, jezioro ogólnie trudno dostępne, jest wiele prywatnych kładek dla połowu ryb. Część granic jeziora obrastają drzewa co uniemożliwia swobodne dojście do rekreacji.

Na działce 178/64 należącej do prywatnego właściciela, znajduje się plaża, która Komisja zidentyfikowała jako „dziką plażę”. Dojście na plażę jest niebezpieczne, z terenu spadzistego. Plaża jest piaszczysta, nieoznakowana i nie strzeżona.

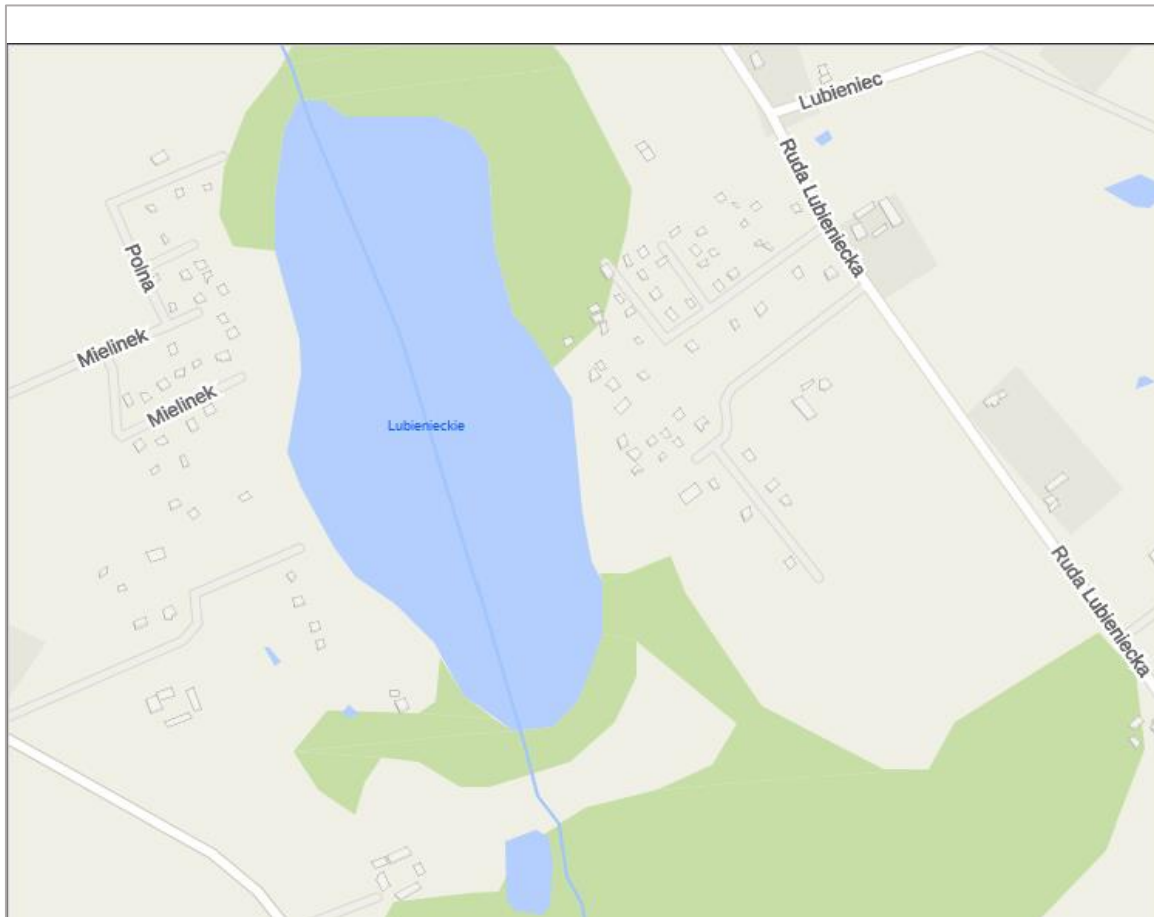
**Wniosek:**

Komisja jednogłośnie stwierdziła ustawienie znaku zakazu kąpienia się. W miejscu „dzikiej plaży” wypoczywają okoliczni wczasowicze, co stanowi zagrożenie dla ich życia. Mogą występować też m.in. zaskrońce.



## 5. Jezioro Lubienieckie.

GPS: 52° 25' 31" N, 18° 59' 40" E



### Opis stanu istniejącego :

Jezioro Lubienieckie, działka nr 8 oraz 27, obręb Lubieniec, zbiornik wodny należący do Skarbu Państwa. Przybliżona powierzchnia zlewni 61,1 km<sup>2</sup>, głębokość jeziora wynosi 3,7m. maksymalnie ok. 7,6 m. Akwen wodny łączy się z rzeką Chodeczka.

W obrębie jeziora nie zlokalizowano dzikiej plaży, są jedynie małe tereny piaszczyste oraz pomosty typowo dla połowu ryb. Granice akwenu porośnięte są bujną roślinnością typu trzcina oraz wysokimi drzewami.

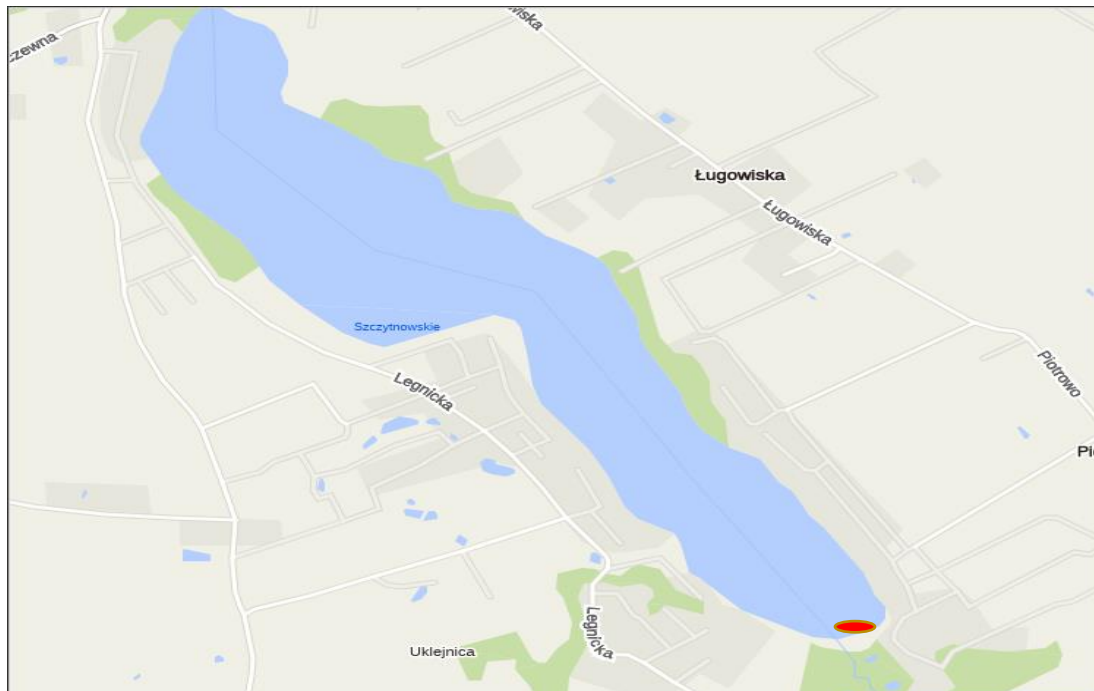
Poniżej zdjęcie na której Komisja rzekła, że jest to miejsce typowo do połowu i rekreacji. Teren ogólnie trudno dostępny, wśród domków letniskowych. Działka nr 27 a także 28/28, obręb Lubieniec.

**Wnioski :**

Należy wstawić znak „zakaz kąpania się”.



## 6. Jezioro Szczytnowskie – Piotrowo.



### Opis stanu istniejącego :

Działka nr 127, obręb Niemojewo, Gmina Chocień.

Akwen wodny dzierżawiony przez Okręg Mazowiecki PZW ( Warszawa), przez którą przepływa rzeka chodeczka. Obwód należy do gminy Chocień, zaś miejscowość Piotrowo do gminy Chodecz. Linia brzegowa jeziora wykorzystywana przez wędkarzy do rekreacyjnego połowu ryb. Zejście do plaży o łagodnym charakterze, wokół znajdują się działki rekreacyjne, teren jest zwyczajowo wykorzystywany do kąpieli ze względu na korzystne ukształtowanie terenu. Brak oznakowania terenu.

### Wnioski :

W związku z tym, że jezioro wyłączone jest ze strefy ciszy, postawić można na odrobinę aktywności, uprawiając różnego rodzaju sporty wodne.

Pomimo rozstawionych pojemników na odpady miejsce jest zaśmiecanie przez turystów, dlatego powinno być sukcesywnie sprzątane przez służby komunalne zajmujące się odbiorem odpadów. Należy chronić środowisko naturalne oraz przeciwdziałać zaśmiecaniu tego miejsca, na której znajduje się „dzika plaża”.





## **7. Zagrożenia dla osób przebywających na obszarach wodnych znajdujących się na terenie gminy Chodecz.**

Czynnikami wpływającymi na bezpieczeństwo i ilość osób korzystających z walorów rekreacyjnych i turystycznych akwenów wodnych w gminie Chodecz są pogoda i pora roku. W okresie letnich wakacji liczba korzystających z kąpeli oraz sprzętu wodnego znacznie wzrasta, należy liczyć się wówczas ze wzrostem zagrożenia zachłyśnięć, utonięć, poparzeń i udarów słonecznych.

### **Szczególnie groźne sytuacje to:**

- niedostateczne umiejętności pływania,
- pływanie pod wpływem alkoholu,
- wstrząs termiczny,
- nadmierne oziębienie organizmu,
- wchodzenie do wody przy schorzeniach,
- skurcze,
- wiry,
- skakanie do nieznannej wody oraz z pomostów,
- przecenianie swoich sił i umiejętności,
- nieodpowiednia zabawa,
- miejsca zarośnięte przez roślinność wodną,
- zimne prądy,
- nagła zmiana warunków na wodzie,

### **Zagrożenia dla osób kąpiących wynikają z:**

- braku lub słabej umiejętności pływania, niewłaściwej oceny tych umiejętności bądź złego stanu zdrowia,
- korzystania z miejsc nie przystosowanych do kąpeli,
- pływania w strefy porośnięte roślinnością wodną lub w miejsca bagniste, wykonywania skoków do wody bez znajomości głębokości i występowania obiektów zanurzonych,
- odbywania kąpeli w stanie pod wpływem alkoholu lub środków odurzających,
- odbywania kąpeli przy niesprzyjających warunkach pogodowych,
- możliwość kolizji z jednostkami pływającymi (łódki, rowery wodne, kajaki).



### **Zagrożenia dla osób przebywających na lodzie wynikają z :**

- braku wiedzy na temat aktualnej grubości lodu umożliwiającego bezpieczne uprawianie wędkarstwa, sportów zimowych lub przemieszczania się po lodzie,
- załamania się pokrywy lodowej pod ciężarem wjeżdżającego na lód sprzętu lub osoby wchodzącej na zbyt cienki lód, w szczególności w rejonach dopływu i odpływu wód powierzchniowych oraz obszarów źródłiskowych,
- w przypadku wpadnięcia do wody,
- z braku lub słaba umiejętność właściwego zachowania się, pływania, szok termiczny, szybkie wychłodzenie organizmu, brak sprzętu asekuracyjnego umożliwiającego wyjście na lód,
- niewłaściwego dla warunków pogodowych ubrania, skutkującego wyziębieniem organizmu, możliwością powstawania odmrożeń lub zamrożnięcia, zwłaszcza w sytuacji pozostawania pod wpływem alkoholu lub środków odurzających.

## 8. Podsumowanie.

Opracowując niniejszą Analizę zagrożeń dla obszaru wodnego, zarządzanego przez Burmistrza Chodcza, Komisja zidentyfikowała potencjalne zagrożenia dla bezpieczeństwa osób korzystających z obszaru wodnego i miejsca ich występowania oraz działania na rzecz ograniczenia występowania zagrożeń. Do głównych zagrożeń osób korzystających z obszaru wodnego zaliczyć należy również kąpiel w miejscach niedozwolonych, brak umiejętności pływackich oraz spożywanie alkoholu.

Dana analiza zagrożeń jest dokumentem, który powstał przy udziale Policji, Włocławskiego WOPRU oraz Urzędu Miasta i Gminy w Chodczu. Przedstawiciele wymienionych instytucji dokonali oględziny i zidentyfikowali miejsca niebezpieczne dla zdrowia i życia ludzi.

W związku z tym, iż od 1982 roku jezioro Chodeckie i Kromszewickie objęte jest strefą ciszy, na tych akwenach nie uprawia się sportów wodnych. Komisja ustaliła priorytetowe działania w celu ograniczenia występowania zagrożeń dla bezpieczeństwa na obszarze wodnym, będącym przedmiotem niniejszego opracowania. Działania obejmują :

- oznakowanie i zabezpieczenie terenów gminnych zidentyfikowanych jako potencjalne miejsca występowania zagrożeń,
- prowadzenie działań profilaktycznych i edukacyjnych dotyczących bezpieczeństwa na obszarze wodnym; oznakowaniu w/w miejsc niebezpiecznych, uświadamianiu zagrożeń związanych z wykorzystywaniem obszaru wodnego, w szczególności prowadzeniu akcji edukacyjnych wśród dzieci i młodzieży szkolnej,
- informowanie i ostrzeganie o warunkach pogodowych oraz innych czynnikach mogących powodować utrudnienia lub zagrożenia dla zdrowia i życia ludzi,

Sporządzenie wyżej wymienionej analizy wymagane jest prawem ustawy z dnia 18 sierpnia 2011 r., o bezpieczeństwie osób przebywających na obszarach wodnych, a także z obowiązkiem właściwego oznakowania danych miejsc zgodnie z Rozporządzeniem Ministra Zdrowia z dnia 28 kwietnia 2011 r. Każde z wymienionych jezior zostało poddane oględzinom miejsc niebezpiecznych. Komisja stwierdziła postawienie trzech znaków zakazu kąpieli.



### **Znak kąpieliskowy zakazu : „ ZAKAZ KĄPIELI”**

Znak kąpiel zabroniona służy do zabezpieczenia akwenu wodnego, bez nadzoru służb ratunkowych, na których istnieje niebezpieczeństwo dla pływających. *Zgodnie z artykułem 55 wykroczeń ten, kto kąpie się w miejscu zabronionym, podlega karze do 250 zł grzywny albo karze nagany. Co ważne, karane jest także samo przebywanie na wodzie.*

Reasumując, powyższa analiza ma na celu uświadomić mieszkańców gminy Chodecz a także wypoczywających wczasowiczów o panujących zagrożeniach przy akwenach wodnych. Przestrzeganie obowiązków zakazu może uchronić przed wypadkami jakie mają miejsca na danym obszarze. Nieumyślne kąpanie się w miejscach niedozwolonych, niestrzeżonych i nieoznakowanych może doprowadzić do tragedii.

W skład Komisji wchodzi :

.....  
Przewodnicząca Komisji – Urząd Miasta i  
Gminy w Chodczu Pszczółkowska Anna

.....  
Członek Komisji – funkcjonariusz Policji  
asp. szt. Wiesław Piński

.....  
Członek Komisji – Włocławski WOPR  
Sławomir Mularski