

# MAPA SYTUACYJNO - WYSOKOŚCIOWA

Skala 1:1000  
 Obręb: Strzygi  
 dz. nr 64  
 Obręb: Zieloniewo  
 dz. nr 80, 126  
 Obręb: Micho  
 dz. nr 68  
 Jednostka ewidencyjna: Gmina Chodzież  
 Układ współrzędnych: PL-1994  
 Układ wysokościowy: KROŃSKI 60  
 Geodezyjny Układ Odmieszczenia: PL-UTM 2000

Mapa aktualna na dzień 06.04.2018 r. w oznaczonym zakresie

0+100


## LEGENDA:



A-7

Ustóp pierwszeństwa przejazdu  
 Wprowadz

- znaki projektowane



PRACOWNIA PROJEKTOWA, NADZOR I REALIZACJA INWESTYCJI

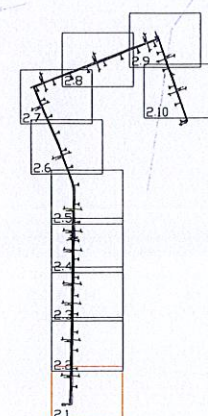
87-450 Chodzież ul. W. Łokiewicza 3 NIP 558-122-48-37  
 kom 605 587 813

Investor:	MIASTO I GMINA CHODECZ UL. KALISKA 2, 87-860 CHODECZ
Projekt:	Przebudowa dróg gminnych nr 191331C, 191332C oraz 191333C na terenie Gminy Chodzież
Faza/Temat:	PROJEKT USTAWIENIA ZNAKÓW

IMIĘ I NAZWISKO PROJEKTANTA:	UPRAWNIENIA:	PODPIS:
Główny projektant: <b>Jan Jastak</b>	WZDP Bydgoszcz nr10766	
Sprawdzający:		

Brano:	DROGOWA	Nr Projektu:
Data:	kwiecień 2018	Nr rysunku:
Skala:	1:1000	0210012

SCHEMATYCZNY UKŁAD ARKUSZY





# MAPA SYTUACYJNO - WYSOKOŚCIOWA

Skala 1:1000

Obszar: Strzygi

dz. nr 61

Obszar: Zieloniewo

dz. nr 80, 126

Obszar: Mielno

dz. nr 68

Jednostka ewidencyjna: Gmina Chodecz

Układ współrzędnych: PL 2000

Układ wysokościowy: KRONS/LADT 60

Geodezyjny Układ Odniesienia: PL-ETRF 2000

Mapa aktualna na dzień 06.04.2018 r. w oznaczonym zakresie

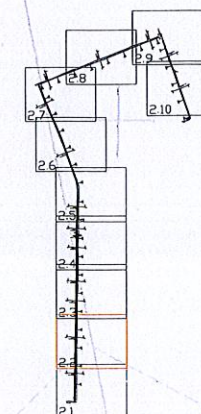


## LEGENDA:



– znaki projektowane

## SCHEMATYCZNY UKŁAD ARKUSZY



<b>Investor:</b> MIASTO I GMINA CHODECZ UL. KALISKA 2, 87-860 CHODECZ		
<b>Projekt:</b> Przebudowa dróg gminnych nr 191331C, 191332C oraz 191333C na terenie Gminy Chodecz		
<b>Faza/Temat:</b> PROJEKT USTAWIENIA ZNAKÓW		
<b>IMIĘ I NAZWISKO PROJEKTANTA:</b>	<b>UPRAWNIENIA:</b>	<b>PODPIS:</b>
<b>Główny projektant:</b> Jan Jastak		
<b>Sprawdzający:</b> WZDP Bydgoszcz nr107/66		
<b>Brand:</b>	<b>DROGOWA</b>	<b>Nr Projektu:</b>
<b>Data:</b>	<b>kwiecień 2018</b>	<b>Nr rysunku:</b>
<b>Skala:</b>	<b>1:1000</b>	<b>020-013</b>



# MAPA SYTUACYJNO - WYSOKOŚCIOWA

Skala 1:1000

Obręb: Stężyń

dz. nr 64

Obręb: Zieniewo

dz. nr 80, 126

Obręb: Mielno

dz. nr 68

Jednostka ewidencyjna: Gmina Chodzież

Układ współrzędnych: PL 2000

Układ wysokościowy: KROŃSKI 60

Geodezyjny Układ Odniesienia: PL-ETRS 2000

Mapa aktualna na dzień 06.04.2018 r. w oznaczonym zakresie



## LEGENDA:



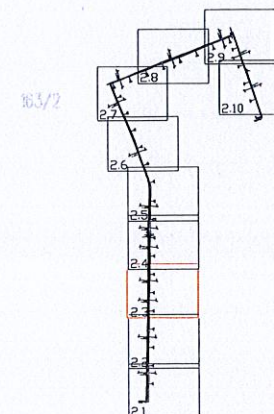
A-7

Ustąp pierwszeństwa przejazdu

Wprowadź

- znaki projektowane

## SCHEMATYCZNY UKŁAD ARKUSZY



<b>Investor:</b> MIASTO I GMINA CHODECZ UL. KALISKA 2, 87-850 CHODECZ		
<b>Projekt:</b> Przebudowa dróg gminnych nr 191331C, 191332C oraz 191333C na terenie Gminy Chodzież		
<b>Faza/Temat:</b> PROJEKT USTAWIENIA ZNAKÓW		
<b>IMIĘ I NAZWISKO PROJEKTANTA:</b>	<b>UPRAWNIENIA:</b>	<b>PODPIS:</b>
<b>Główny projektant:</b> Jan Jastak		<b>WZDP Bydgoszcz nr 10766</b>
<b>Sprawdzający:</b>		
<b>Branża:</b>	<b>DROGOWA</b>	<b>Nr Projektu:</b>
<b>Data:</b>	<b>kwiecień 2018</b>	<b>Nr rysunku:</b>
<b>Skala:</b>	<b>1:1000</b>	<b>023-0014</b>



# MAPA SYTUACYJNO - WYSOKOŚCIOWA

Skala 1:1000  
 Obręb: Strzygi  
 dz. nr 64  
 Obręb: Zieloniewo  
 dz. nr 80, 126  
 Obręb: Mielno  
 dz. nr 68  
 Jednostka ewidencyjna: Gmina Chodecz  
 Układ współrzędnych: PL 2000  
 Układ wysokościowy: KROŃSZTAD 60  
 Geodezyjny Układ Odniesienia: PL-ETRF 2000

Mapa aktualna na dzień 06.01.2018 r. w oznaczonym zakresie



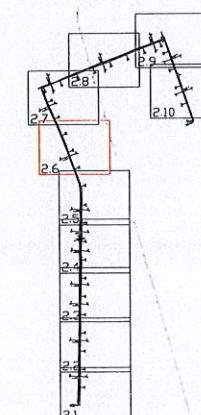
## LEGENDA:



A-7  
 Ustęp pierwszeństwa przejazdu  
 Wprowadz

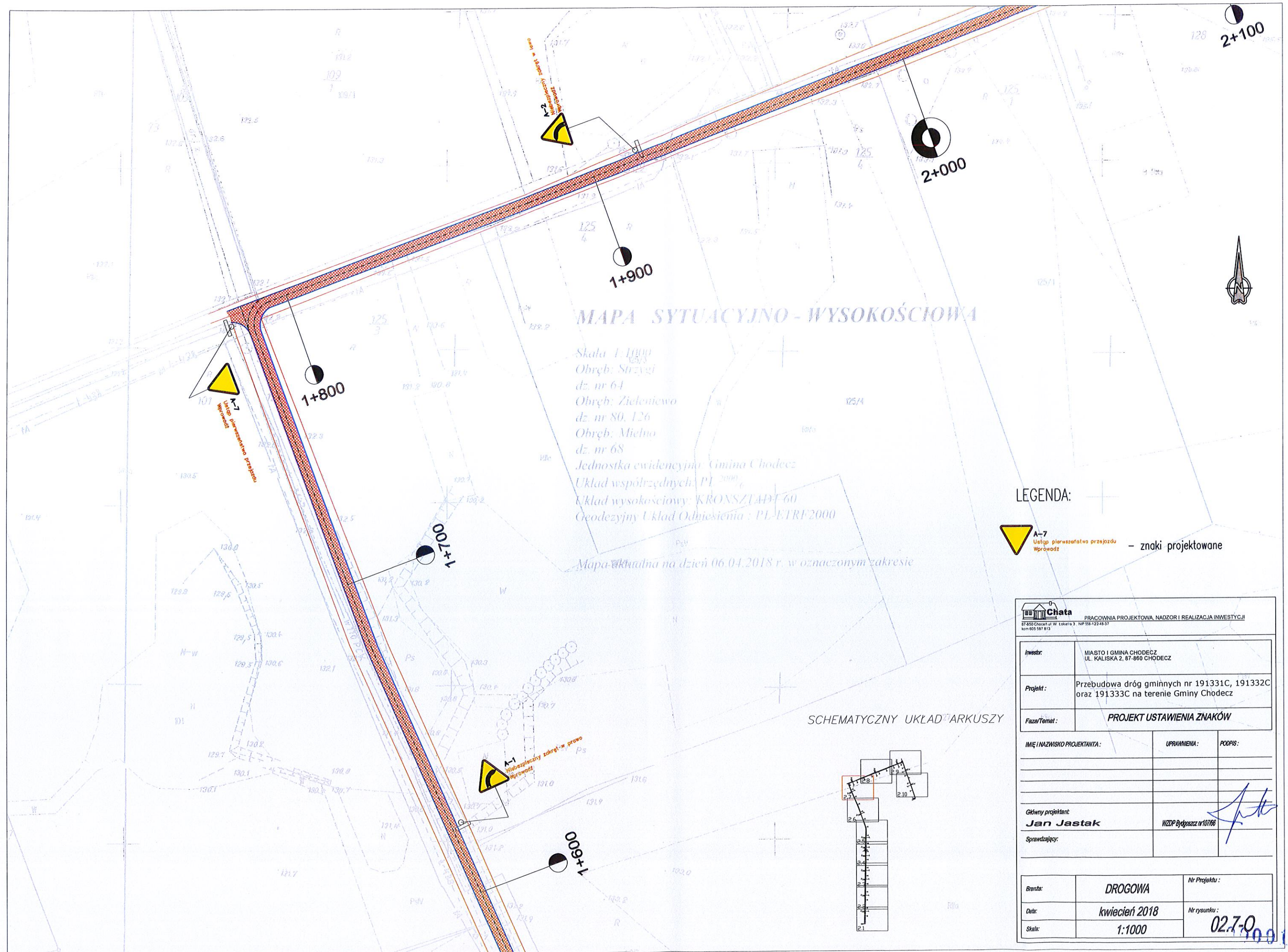
– znaki projektowane

## SCHEMATYCZNY UKŁAD ARKUSZY





Inwestor: MIASTO I GMINA CHODECZ UL. KALISKA 2, 87-860 CHODECZ		
Projekt: Przebudowa dróg gminnych nr 191331C, 191332C oraz 191333C na terenie Gminy Chodecz		
Faza/Temat: <b>PROJEKT USTAWIENIA ZNAKÓW</b>		
IMIĘ I NAZWISKO PROJEKTANTA:	UPRAWNIENIA:	PODPIS:
Główny projektant: <b>Jan Jastak</b>		WZDP Bydgoszcz nr 107/86
Sprawdzający:		
Branda:	<b>DROGOWA</b>	Nr Projektu:
Data:	<b>kwiecień 2018</b>	Nr rysunku:
Skala:	<b>1:1000</b>	<b>02.6-0</b>





# LEGENDA:

 A-7  
Ustóp pierwszeństwa przejazdu  
Wprowadź - znaki projektowane

 <b>Chata</b> PRACOWNIA PROJEKTOWA, NADZOR I REALIZACJA INWESTYCJI <small>87-850 Chodecz ul. W. Tokarska 3, NIP 558-122-48-37, KRS 000-581-813</small>		
Inwestor:	MIASTO I GMINA CHODECZ UL. KALISKA 2, 87-860 CHODECZ	
Projekt:	Przebudowa dróg gminnych nr 191331C, 191332C oraz 191333C na terenie Gminy Chodecz	
Faza/Temat:	PROJEKT USTAWIENIA ZNAKÓW	
IMIĘ I NAZWISKO PROJEKTANTA:	UPRAWNIENIA:	PODPIS:
<p>Główny projektant <b>Jan Jastak</b></p> <p>Sprawdzający:</p>		
WZDP Bydgoszcz nr 107166		
Brzoza:	DROGOWA	Nr Projektu:
Data:	kwiecień 2018	Nr rysunku:
Skala:	1:1000	02.7-0



# MAPA SYTUACYJNO-WYSOKOŚCIOWA

Skala 1:1000

Obrys: Słazgi

dł. m: 64

Obrys: Zieloniewo

dł. m: 80, 126

Obrys: Mielno

dł. m: 68

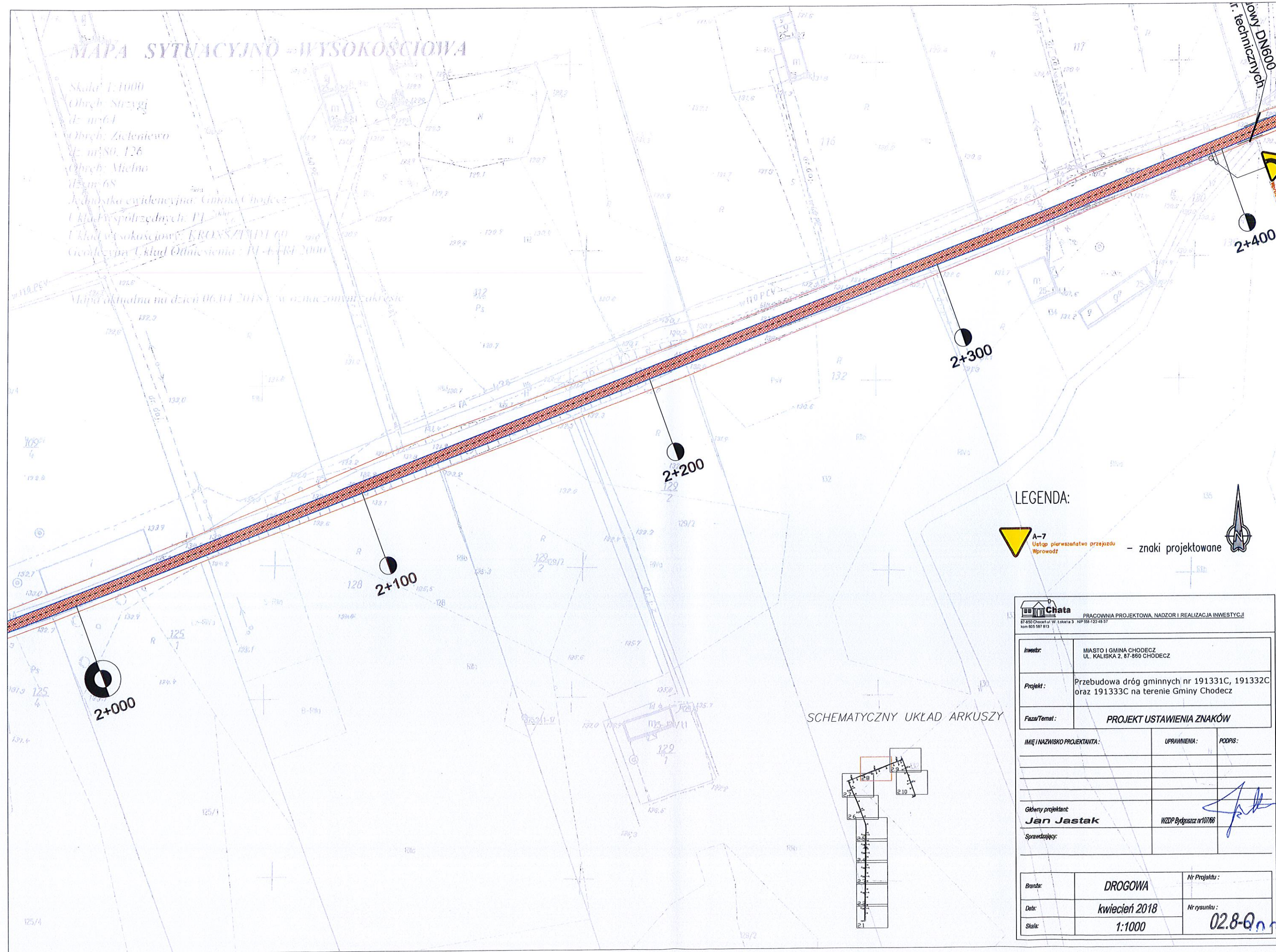
Jednostka ewidencyjna: Gmina Chodecz

Układ współrzędnych: PL-2000

Układ wysokościowy: EROŃSKI 60

Geodezyjny Układ Odniesienia: M-4-RF 2000

Mapa aktualna na dzień 06.04.2018 r. w oznaczonym zakresie



LEGENDA:

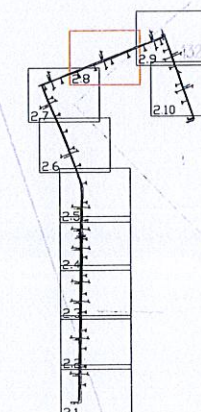


A-7  
Ustęp pierwszeństwa przejazdu  
Wprowadz

— znaki projektowane



SCHEMATYCZNY UKŁAD ARKUSZY



Inwestor: MIASTO I GMINA CHODECZ UL. KALISKA 2, 87-850 CHODECZ		
Projekt: Przebudowa dróg gminnych nr 191331C, 191332C oraz 191333C na terenie Gminy Chodecz		
Faza/Temat: PROJEKT USTAWIENIA ZNAKÓW		
IMIĘ I NAZWISKO PROJEKTANTA:	UPRAWNIENIA:	PODPIS:
Główny projektant <b>Jan Jastak</b>	WZDP Bydgoszcz nr 107/66	
Sprawdzający:		
Branda:	DROGOWA	Nr Projektu:
Data:	kwiecień 2018	Nr rysunku:
Skala:	1:1000	02.8-0



# MAPA SYTUACYJNO - WYSOKOŚCIOWA

Skala 1:1000

Obręb: Strzygi

dz. nr 64

Obręb: Zieloniewo

dz. nr 80, 126

Obręb: Mielno

dz. nr 68

Jednostka ewidencyjna: Gmina Chodecz

Układ współrzędnych: PL 2000

Układ wysokościowy: KROKSY/AD1 60

Geodezyjny Układ Odniesienia: PL-ETRF 2000

Mapa aktualna na dzień 06.04.2018 r. w oznaczonym zakresie



## LEGENDA:




A-7

Ustęp pierwszeństwa przejazdu

Wprowadz

- znaki projektowane



PRACOWNIA PROJEKTOWA, NADZÓR I REALIZACJA INWESTYCJI

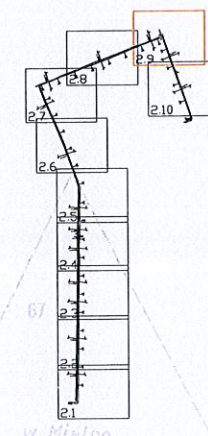
57-450 Chodecz ul. W. Łokietka 3 NIP 558-122-48-37  
kom 605 587 813

Inwestor:	MIASTO I GMINA CHODECZ UL. KALISKA 2, 87-860 CHODECZ
Projekt:	Przebudowa dróg gminnych nr 191331C, 191332C oraz 191333C na terenie Gminy Chodecz
Faza/Temat:	PROJEKT USTAWIENIA ZNAKÓW

IMIĘ I NAZWISKO PROJEKTANTA:	UPRAWNIENIA:	PODPIS:
Główny projektant: <b>Jan Jastak</b>	WZDP Bydgoszcz nr 107/86	
Sprawdzający:		

Brand:	DROGOWA	Nr Projektu:
Data:	kwiecień 2018	Nr rysunku:
Skala:	1:1000	02.9-000000

## SCHEMATYCZNY UKŁAD ARKUSZY



przebieg do przebudowy DN600  
o takich samych par. technicznych  
km 2+442.00

2+500

2+400

2+600

2+700



# MAPA SYTUACYJNO - WYSOKOŚCIOWA

Skala 1:1000

Obręb: Strzygi

dz. nr 64

Obręb: Zieloniewo

dz. nr 80, 126

Obręb: Mielno

dz. nr 68

Jednostka ewidencyjna: Gmina Chodecz

Układ współrzędnych: PL 2000

Układ wysokościowy: KROKSYLAD 60

Ciociowyjny Układ Odniesienia : PL-ETRI-2000

Mapa aktualna na dzień 06.04.2018 r. w oznaczonym zakresie



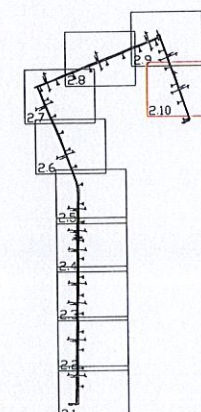
## LEGENDA:



A-7  
Ustóp pierwszeństwa przejazdu  
Wprowadz

– znaki projektowane

## SCHEMATYCZNY UKŁAD ARKUSZY



<b>Chata</b> PRACOWNIA PROJEKTOWA, NADZÓR I REALIZACJA INWESTYCJI <small>87-450 Chodecz ul. W. Łokietka 3 NIP 558-123-45-37          kom 605 587 813</small>		
<b>Inwestor:</b>	MIASTO I GMINA CHODECZ UL. KALISKA 2, 87-860 CHODECZ	
<b>Projekt:</b>	Przebudowa dróg gminnych nr 191331C, 191332C oraz 191333C na terenie Gminy Chodecz	
<b>Faza/Temat:</b>	<b>PROJEKT USTAWIENIA ZNAKÓW</b>	
<b>IMIĘ I NAZWISKO PROJEKTANTA:</b>	<b>UPRAWNIENIA:</b>	<b>PODPIS:</b>
<b>Główny projektant:</b>	<b>WZDP Bydgoszcz nr10766</b>	
<b>Jan Jastak</b>		
<b>Sprawdzający:</b>		
<b>Branda:</b>	<b>DROGOWA</b>	<b>Nr Projektu:</b>
<b>Data:</b>	<b>kwiecień 2018</b>	<b>Nr rysunku:</b>
<b>Skala:</b>	<b>1:1000</b>	<b>02.10-0</b>